

TRNOVÉ PARK SV. JURAJA


Bc. Denis Bechera Bc. Nikoleta Porhinčáková Klaudia Krajčová

Autenticita - Atraktivita - Rôznorodosť - Dynamika - Funkčnosť

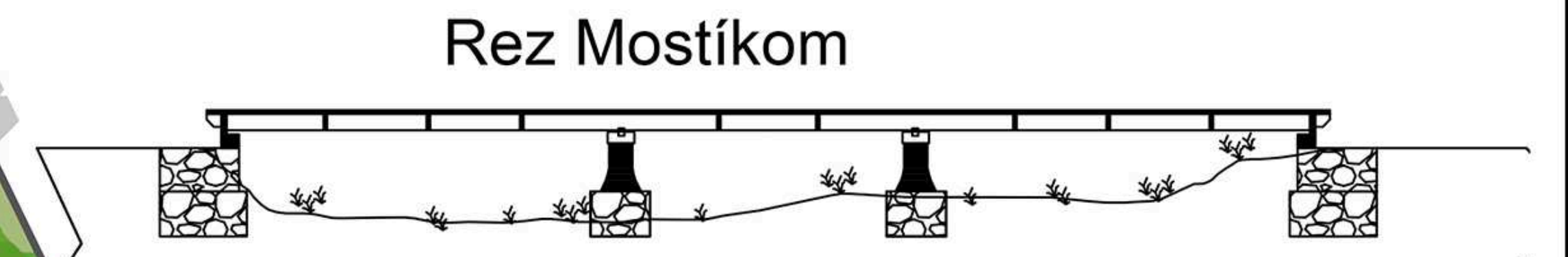
Riešené územie je pomerne rôznorodé a divoké, od čoho sa aj odvíja celkový koncept parkovej úpravy. Riešené územie zohľadňuje charakter a genius loci, čo sa prejavuje najmä programom parku. Park je dynamický a poskytuje mnoho zaujímavých miest pre všetky vekové kategórie, ale najmä pre mladých ľudí. Pre mladých je vytvorené workout-ové ihrisko, netradičné detské ihrisko a tiež centrálna časť s pódium a letným kinom. Pre starších je zaujímavá najmä prechádzka cez divočinu močiara po lávke, ale aj kultúrne miesta v centrálnej časti a energické prechádzky popri potóčku na krajinu. Priestor ponúka plnohodnotné prežitie kultúrneho života a využívanie voľného času.

Miestny význam Kompozícia návrhu vychádza predovšetkým z požiadaviek obyvateľov. V návrhu riešenia centrálnej časti obce sme sa zamerali najmä na využitie voľného času u detí a ľudí v staršom veku. Využitie atraktívnych zón pre deti, kde majú možnosť hier a aktivít v miestnom poňatí, kde sú herné prvky typické pre oblasť Žiliny resp. Malej Fatry. Budovanie priestoru parku má význam najmä pre miestnych obyvateľov, ale aj pre turistov, kde zároveň park slúži ako ukážka toho najlepšieho z daného mikro-regiónu.

Charakteristika výsadbí Vychádza z miestnych zdrojov typických pre danú oblasť, ale s prihliadnutím do minulosti najmä v použití dreva. Použité sú drevené prvky typické pre miestny výškový stupeň obohatené o dreveniny, ktoré boli v minulosti v blízkosti kostola vysádzané. Dreveniny sú v rôznych kultivároch a varietach, čo prináša do tradičnej oblasti nádych moderného zmyslania. V oblastiach v okolí potoka a bažiny sú vysádzané melioračné dreveniny - Jelše. V zadnej časti parku je vysadený strom Sv. Juraja - Dub ktorý symbolizuje patróna tohoto parku, ale aj celej oblasti.



Ha-ha múrik Nie príliš typická stavba pre túto oblasť, ale dokáže oživiť a spestríť priestor, vytvorí potrebnú dynamiku, ale zároveň je veľmi užitočná najmä pri veľkých dažďoch a pri zvýšenej hladine potoka. Pri priaznivých podmienkach oddeľuje dva sektory a vytvára intimitu a aj priestor pre deti, ktoré sú v priestore viac chránené.



Mostík Mostík v riešení nie je typickým mostíkom a to preto, že sa vinie len zopár centimetrov ponad vodnú hladinu a poskytuje tak takmer priamy kontakt s prírodou. Riešený je z dreva v kombinácii s kamennými a betónovými pátkami. Mostík nie je vybavený zábradlím, čo vytvára menej rušivý prvok a dodáva priestoru istú dávku adrenalínu a pocit akcie pri prechode. S priamim napojením na lávku vedúcu cez močiar a vegetáciu vytvára jeden z najpútavejších prvkov v parku.




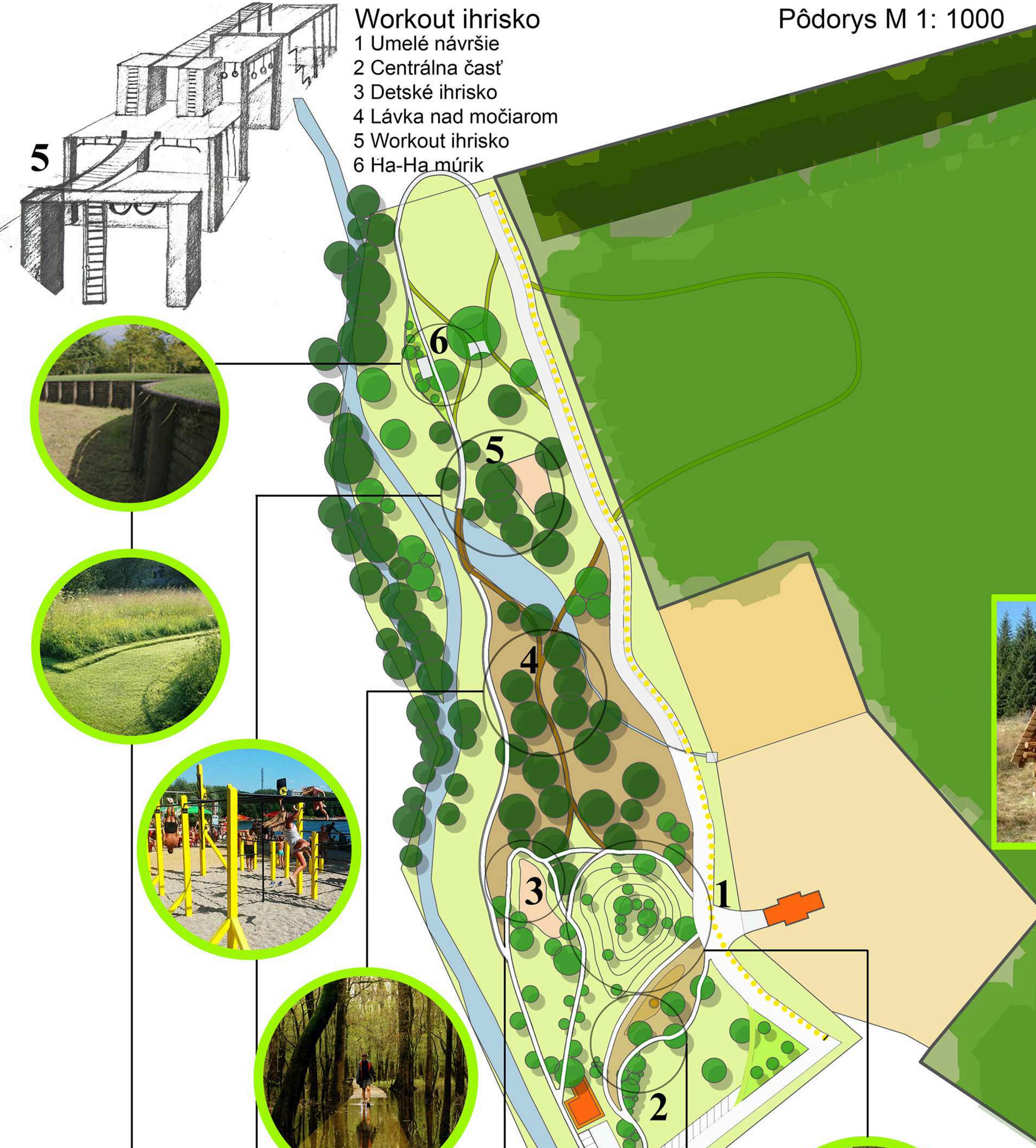
Rez umelým návršim

Umelé návršie Najpútavejší prvok celej kompozície v spojení s centrálnou časťou a studňou. Jeho význam sa prejaví počas kultúrnych podujatí, pri svätej omši, pri oslavách hodov, ale aj pri návšteve mladých ľudí v priestore. Poskytuje mnoho miest na sedenie a odдых a priestor dodáva dynamiku a potrebný dominantný bod. Návršie je z východnej strany vhodné na sedenie na terasách a od západu je prudejšie, čo ocenia najmä deti a mladí ľudia.

Workout ihrisko

- 1 Umelé návršie
- 2 Centrálna časť
- 3 Detské ihrisko
- 4 Lávka nad močiारom
- 5 Workout ihrisko
- 6 Ha-Ha múrik

Pôdorys M 1: 1000



Údržba a financovanie

Riešenie údržby a financovania prevádzky parku nie je na takej úrovni ako v meste, alebo na významných miestach. Jedná sa o výsadbý prevažne prírodný. Z toho dôvodu sú aj náklady nižšie, a je možné pri údržbe zapojiť aj deti zo základnej školy v rámci buď praktických cvičení alebo športových dní. Pri takejto forme údržby sa aj deti učia a tým dostáva park ďalší rozmer vo forme „externého edukačného pracoviska“. Financovanie môže prebiehať ako zo strany Európskych fondov pre rozvoj kultúry, tak aj zo strany mesta a mestské časti. V neposlednom rade by sa do projektu mohli angážovať aj občania a farský úrad. Prípadne sa na niektorých miestach môžu vybudovať miesta na kemp, z poplatkov môžu byť financované niektoré menšie časti parku.

Nadväznosť na okolitú krajinu

Park je naviazaný najmä na kostolík a mestskú časť Trnové, ale v širších vzťahoch je naviazaný na vodné dielo Žilina. V blízkosti okoli sa nachádza aj ovocný sad, ktorý určitým spôsobom rámuje priestor a určuje jeho smer a proporcie. Z druhej strany od juhu je potok, ktorý je na určitých miestach lemovaný Ha - Ha múrikom, ktorý postupne zužuje priestor, vytvára napätie a dynamiku a plynuje prechádza do zeleného pásu vedúceho popri potoku smerom k vodnému dielu. Krajina veľmi ovplyvňuje kompozíciu a správnym využitím proporcií priestoru sa docielilo nadväzanie na body v krajine.

Materiálové riešenie

Materiály použité v návrhu sú taktiež ako dreveniny charakteristické pre oblasť Žiliny. Sú použité najmä viaceré druhy dreva v závislosti od použitia. Chodníky prechádzajúce cez bažinu a ponad jazierko sú z agátového a dubového dreva. Herné prvky sú z dubového dreva pre zvýšenie odolnosti a bezpečnosti. Mobilár je riešený z kovu v kombinácii s drevom. Spevnené plochy sú riešené z prírodného kameňa v kombinácii s betónovými prvkami a štrkovými plochami. Najmä Ha - Ha múrik je riešený ako spevnený oporný múrik z prírodného typu kameňa a železnej konštrukcie. Najviac sa rôznorodosť materiálov prejavuje na hernom prvku Workout a detské ihrisko.